

**INFORME DE MONITOREO DE MEDIOS\***

Fecha: 11/12/2022

Semana N° 50

Coordinación de Vigilancia Epidemiológica

\*Vigilancia basada en eventos de interés epidemiológico mediante el monitoreo de medios abiertos de comunicación locales y nacionales.

**Reporte de eventos:**

Amenaza	Tema	Medio	Fecha	Resumen	Liga	Prioridad
Frio	Temperaturas bajas	El Sol de Cuernavaca	10 diciembre 2022	Con la <b>llegada del frente frío número 13</b> , la temperatura descenderá considerablemente en la mayoría de los municipios del estado de Morelos, en las zonas altas habrá climas extremos, de acuerdo al coordinador de Protección Civil, Víctor Manuel Salcedo Mercado.	<a href="https://www.elsoldecuernavaca.com.mx/local/abrigate-bajaran-las-temperaturas-en-morelos-9313605.html">https://www.elsoldecuernavaca.com.mx/local/abrigate-bajaran-las-temperaturas-en-morelos-9313605.html</a>	Bajo
Biológico	Uso de Marihuana en México	El Sol de Cuernavaca	11 diciembre 2022	Emanuel Orozco Núñez, antropólogo e investigador del Instituto Nacional de Salud Pública (INSP), respondió que <b>es necesario que en este país se tenga ya una regulación sobre el uso de la marihuana</b> , pues esta sustancia además de coadyuvar a la producción de medicamentos, cosméticos, cremas y otros, también sería útil a modo de terapia <b>para reducir el uso de sustancias "problemáticas" como el alcohol, así como drogas más "duras"</b> .	<a href="https://www.elsoldecuernavaca.com.mx/local/necesario-regular-el-uso-de-la-marihuana-en-mexico-9297434.html">https://www.elsoldecuernavaca.com.mx/local/necesario-regular-el-uso-de-la-marihuana-en-mexico-9297434.html</a>	Bajo
Sismo	Percepción de sismos en Morelos	Diario de Morelos	09 diciembre 2022	Esta mañana alrededor de las 8:31 horas se activó la alerta sísmica debido a un temblor de magnitud de 6.0°, según lo reportó el Servicio Sismológico Nacional el epicentro fue ubicado en Tecpan, Guerrero.	<a href="https://www.diariodemorelos.com/noticias/se-percibe-en-morelos-sismo-de-60-con-epicentro-en-tecpan-querrero">https://www.diariodemorelos.com/noticias/se-percibe-en-morelos-sismo-de-60-con-epicentro-en-tecpan-querrero</a>	Sin afectaciones al momento de este reporte
Biológico	Prevención de influenza	Diario de Morelos	11 diciembre 2022	Aunque el número de casos de influenza en Morelos no es tan alto, autoridades de la Secretaría de Salud lanzó un llamado a la población para aplicarse la vacuna y disminuir la posibilidad de contraer esta enfermedad.	<a href="https://www.diariodemorelos.com/noticias/laman-autoridades-de-salud-atender-la-campa-contra-influenza">https://www.diariodemorelos.com/noticias/laman-autoridades-de-salud-atender-la-campa-contra-influenza</a>	Bajo
Biológico	Incendio de pastizales	Diario de Morelos	11 diciembre 2022	Buena movilización de bomberos provocó el incendio de pastizales, generado por la quema de basura, la tarde de ayer en la colonia Vista Chula de Tequesquintengo.	<a href="https://www.diariodemorelos.com/noticias/provocan-incendio-en-tequesquintengo">https://www.diariodemorelos.com/noticias/provocan-incendio-en-tequesquintengo</a>	Bajo
Incendio	Incendio de aumento de IRAS	La Unión	11 diciembre 2022	Durante la temporada invernal aumenta el riesgo de contraer enfermedades respiratorias, por lo que el Instituto de Seguridad y Servicios Sociales de los Trabajadores del Estado (ISSSTE) delegación Morelos, recomendó a la población abrigarse bien y cubrirse la boca y la nariz al salir a la calle.	<a href="https://www.launion.com.mx/morelos/sociedad/noticias/218461-enfermedades-respiratorias-aumentan-hasta-un-60-por-ciento-en-temporada-de-frio.html">https://www.launion.com.mx/morelos/sociedad/noticias/218461-enfermedades-respiratorias-aumentan-hasta-un-60-por-ciento-en-temporada-de-frio.html</a>	Bajo
Incendio	Incendio de basurero en Jojutla	La Unión	11 diciembre 2022	Los elementos de Protección Civil y Bomberos de Jojutla, con apoyo del personal de Bomberos Voluntarios de Tehuixtla y de Tlaquiltenango y Zacatepec, así como personal de la dirección de Servicios Públicos, realizaron labores para controlar y sofocar un incendio en el tiradero municipal de esta localidad, ubicado en la colonia Ricardo Soto.	<a href="https://www.launion.com.mx/morelos/zona-sur/noticias/218515-se-incendia-basurero-municipal-de-jojutla.html">https://www.launion.com.mx/morelos/zona-sur/noticias/218515-se-incendia-basurero-municipal-de-jojutla.html</a>	Bajo



<http://ssm.gob.mx>



Servicios de Salud Morelos



@MorelosSalud

Callejón Borda N°3 Col. Centro C.P. 62000  
Teléfono (777) 312 62 31 / 314 33 36 ext. 222

**Calle Gómez Azcárate No. 205, Col. Lomas de la Selva  
C.P. 62270, Cuernavaca, Morelos. Tel.: 777 102 25 56**

**INFORME DE RIESGOS METEOROLÓGICOS**

Fecha: 11/12/2022

Semana N° 50

Coordinación de Vigilancia Epidemiológica

**Fuente:** Servicio Meteorológico Nacional de México, CONAGUA.

**UN NUEVO FRENTE FRÍO Y LA SEGUNDA TORMENTA INVERNAL PROPICIARÁN LLUVIAS FUERTES EN BAJA CALIFORNIA CON PROBABILIDAD DE CAÍDA DE AGUANIEVE O NIEVE, ADEMÁS DE VIENTOS FUERTES Y AMBIENTE MUY FRÍO EN EL NOROES DEL PAÍS**

Para hoy, el **frente Núm. 15** se extenderá al noreste del territorio nacional e interaccionará con un **canal de baja presión** sobre el occidente del Golfo de México, ocasionarán lluvias con intervalos de chubascos en zonas del norte y noreste del país. Dicho frente dejará de afectar el territorio mexicano durante el día. Por su parte, un **nuevo frente frío** ingresará al noroeste de México esta tarde, en interacción con una **vaguada polar** y las **corrientes de chorro subtropical y polar**, darán origen a la **segunda tormenta invernal de la temporada**, por lo que se pronostican lluvias y chubascos en dicha región, con lluvias fuertes en Baja California, donde existe la probabilidad de caída de aguanieve o nieve, además de rachas fuertes de viento con tolvánicas en zonas de Baja California, Sonora y Chihuahua. Las condiciones para la caída de aguanieve o nieve se extenderán hacia las sierras de Sonora durante el lunes. Por otro lado, **canales de baja presión** originarán lluvias y chubascos vespertinos que podrían acompañarse de descargas eléctricas en el occidente, sur y sureste del país, además de la Península de Yucatán. Finalmente, prevalecerá ambiente matutino y nocturno de frío a muy frío sobre entidades de la Mesa del Norte y Mesa Central, con heladas en sus zonas montañosas.

**Las lluvias mencionadas podrán estar acompañadas de descargas eléctricas fuertes rachas de viento y posible caída de granizo, además, podrían incrementar los niveles de ríos y arroyos y ocasionar deslaves e inundaciones.**

**Lluvias aisladas (0.1-5mm):**


Baja California Sur, Nuevo León, Tamaulipas, Jalisco, Colima, Michoacán, Estado de México, Puebla, Tlaxcala, Guerrero y Tabasco.

**Temperaturas Máximas de 30-35 °C:**

Zonas montañosas de Baja California Sur, Coahuila, Nuevo León, San Luis Potosí, Jalisco, Michoacán, Aguascalientes, Querétaro, Ciudad de México, **Morelos**, Oaxaca y Chiapas.

**Pronostico en región Mesa Central:**

Cielo parcialmente nublado con lluvias aisladas en Tlaxcala y Puebla, y sin lluvias en el resto de la región. Bancos de niebla al amanecer con ambiente frío a muy frío y heladas en zonas altas. Ambiente vespertino templado a cálido. Viento del norte y noreste de 10 a 25 km/h en la región.



<http://ssm.gob.mx>



Servicios de Salud Morelos



@MorelosSalud

Callejón Borda N°3 Col. Centro C.P. 62000  
Teléfono (777) 312 62 31 / 314 33 36 ext. 222

**Calle Gómez Azcárate No. 205, Col. Lomas de la Selva  
C.P. 62270, Cuernavaca, Morelos. Tel.: 777 102 25 56**

**INFORME DE MONITOREO VOLCÁNICO Y SISMOLÓGICO**

Fecha: 11/12/2022

Semana N° 50

Coordinación de Vigilancia Epidemiológica

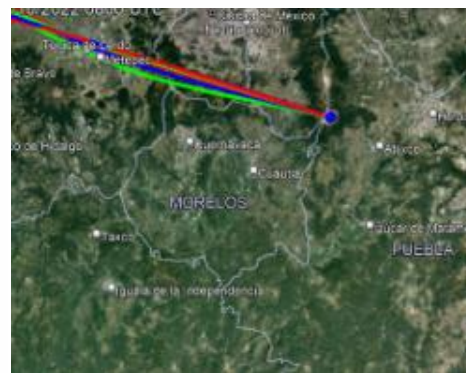
**Fuente:** Servicio Sismológico Nacional, UNAM. / Centro nacional de Prevención de Desastres (CENAPRED)-SEGOB, SENEAM-SCT y NOAA.

En las últimas 24 horas, mediante los sistemas de **monitoreo del volcán Popocatepetl**, se detectaron **194 exhalaciones acompañadas de vapor de agua, gases volcánicos y ligeras cantidades de ceniza**. Adicionalmente, se registraron **10 minutos de temblor de baja amplitud y alta frecuencia**. Al momento de este reporte el volcán presenta una **emisión de vapor de agua y gases con dirección Oeste-Noroeste (ONO)**.


NIVEL DE ALERTA	SEMAFORO	AMARILLO-FASE 2	RECOMENDACIONES PARA LA FASE AMARILLO FASE 2
	<p><b>El volcán presenta incremento en su actividad, con explosiones esporádicas:</b></p> <ul style="list-style-type: none"><li>● Pluma continúa de vapor de agua y gas.</li><li>● Caída de ceniza leves a moderadas en poblaciones cercanas.</li><li>● Lanzamiento de fragmentos incandescentes y posibilidad de flujos piroclásticos de corto alcance asociado a las explosiones.</li><li>● Crecimiento y destrucción de domos de lava.</li><li>● Flujos de lodo o escombros de corto alcance.</li></ul>		<p><b>1.</b> Continuar con el <b>radio de seguridad de 12 km</b>, por lo que la <b>permanencia</b> en esa área <b>no está permitida</b>.</p> <p><b>2.</b> Controlar el tránsito entre Santiago Xalitintla y San Pedro Nexapa, vía Paso de Cortés.</p> <p><b>3.</b> A las autoridades de <b>Protección Civil</b>, <b>mantener sus procedimientos preventivos</b>, de acuerdo con sus planes operativos.</p> <p><b>4.</b> A la <b>población</b> se le recomienda <b>eleva la atención a los avisos de las autoridades de su localidad</b> y se exhorta a no acercarse al volcán, y mucho menos al cráter.</p> <p><b>5.</b> <b>Mantenerse fuera de cañadas ante posibles flujos de lodo</b>, principalmente en temporada de lluvias.</p>

**PRONOSTICO DE CAIDA DE CENIZA**

En caso de una exhalación de ceniza volcánica, **el pronóstico de trayectoria hacia el oeste-noroeste, cambiando algunas al oeste** (simulando exhalación cada hora en las próximas 6 horas), a su paso por la zona sureste, centro y oeste del Estado de México; zona sureste, sur y suroeste de la Ciudad de México y zona este-noreste del estado de Michoacán, para las **primeras 12 horas de pronóstico**, (14:00 a las 02:00 hora local). Posteriormente para las últimas 12 horas de pronóstico (02:00 a las 14:00 hora local del día siguiente), las trayectorias continúan hacia la zona oeste del Estado de México; zona este-noreste, este y este-sureste del estado de Michoacán y zona noroeste del estado de Guerrero.



**SIN PRONOSTICO DE CAIDA DE CENIZA PARA EL ESTADO**

SISMOS	<p>Se registró sismo de magnitud de <b>6.0 grados</b> Richter, a las 08:31:30 hrs con localización del epicentro a 22 km al sur de TECPAN, GUERRERO.</p> <p><b>PERCEPCION MODERADA EN EL ESTADO DE MORELOS.</b></p>		
	<p><b>REPORTE DE DAÑOS A LA POBLACION</b></p> <table><tr><td><p><b>PROTECCIÓN CIVIL</b></p></td><td><p>Sin reporte de daños a la población ni a la infraestructura en salud, según informes de PC y Urgencias Epidemiológicas y Desastres.</p></td></tr></table>		<p><b>PROTECCIÓN CIVIL</b></p>
<p><b>PROTECCIÓN CIVIL</b></p>	<p>Sin reporte de daños a la población ni a la infraestructura en salud, según informes de PC y Urgencias Epidemiológicas y Desastres.</p>		



<http://ssm.gob.mx>



Servicios de Salud Morelos



@MorelosSalud

Callejón Borda N°3 Col. Centro C.P. 62000  
Teléfono (777) 312 62 31 / 314 33 36 ext. 222

**Calle Gómez Azcárate No. 205, Col. Lomas de la Selva  
C.P. 62270, Cuernavaca, Morelos. Tel.: 777 102 25 56**

**INFORME DE MONITOREO DE TEMPERATURAS Y CALIDAD DEL AIRE**

Fecha: 11/12/2022

Semana N° 50

Coordinación de Vigilancia Epidemiológica

Fuente: Comisión Estatal de Agua (CEAGUA)



**PRONOSTICO DE TEMPERATURAS POR MUNICIPIO**

Municipio	Min.	Max.	Municipio	Min.	Max.
Amacuzac	08°	33°	Tepalcingo	11°	32°
Cuautla	13°	27°	Ayala	12°	32°
Jiutepec	11°	30°	Huitzilac	04°	20°
Temixco	12°	33°	Tepoztlán	10°	28°
Tlaltizapan	10°	32°	Zacualpan	09°	25°
Axochiapan	12°	33°	Tlalquitenango	11°	35°
Cuernavaca	10°	28°	Puente de Ixtla	10°	35°
Jojutla	12°	36°			

**TEMPERATURAS MÁXIMAS Y MÍNIMAS, ULTIMAS 24 HRS**

**Mínimas**

Huitzilac 04°  
20°

Tetela del Volcán 08°  
20°

Totolapan 09°  
22°

Ocuituco 09°  
22°

**Máximas**

Tlalquitenango 11°  
35°

Jojutla 12°  
36°

Axochiapan 12°  
33°

Zacatepec 14°  
31°



**CALIDAD DEL AIRE**

**ÍNDICE AIRE Y SALUD**

**NIVEL DE RIESGO ASOCIADO**

**RECOMENDACIONES**

**GRUPOS SENSIBLES**

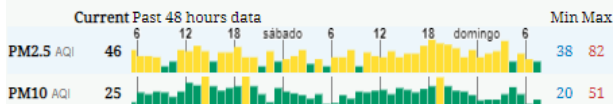
**PARA TODA LA POBLACIÓN**

Estación de Monitoreo Cuernavaca Centro, Morelos

**46**

**Bueno**

Updated on Sunday 9:00  
Temp.: 15°C



**Bajo**

**Se considera que el riesgo es mínimo.**

**Disfruta las actividades al aire libre.**



<http://ssm.gob.mx>



Servicios de Salud Morelos



@MorelosSalud

Callejón Borda N°3 Col. Centro C.P. 62000  
Teléfono (777) 312 62 31 / 314 33 36 ext. 222

**Calle Gómez Azcárate No. 205, Col. Lomas de la Selva  
C.P. 62270, Cuernavaca, Morelos. Tel.: 777 102 25 56**

## INFORME DE MONITOREO EPIDEMIOLÓGICO

Fecha: 11/12/2022

Semana N° 50

Coordinación de Vigilancia Epidemiológica

**Fuente:** Jurisdicciones Sanitarias del estado de Morelos.

### JURISDICCION SANITARIA I:

- 👉 SIN EVENTOS EXTRAORDINARIOS NOTIFICADOS POR LA JURISDICCION SANITARIA AL MOMENTO DE ESTE REPORTE.
- 👉 SIN DAÑOS REPORTADOS POR EL SISMOS EN TÉCPAN, GUERRERO.

### JURISDICCION SANITARIA II:

- 👉 SIN EVENTOS EXTRAORDINARIOS NOTIFICADOS POR LA JURISDICCION SANITARIA AL MOMENTO DE ESTE REPORTE.
- 👉 SIN DAÑOS REPORTADOS POR EL SISMOS EN TÉCPAN, GUERRERO.

### JURISDICCION SANITARIA III:

## SISTEMA NOTINMED

### ○ BROTE INTRAFAMILIAR DE HEPATITIS VIRAL TIPO A

- 👉 Folio: **NM00297267-0**
- 👉 Municipio: **TLALNEPANTLA**
- 👉 Lugar: **BARRIO SAN PEDRO**
- 👉 Población afectada: **3 CASOS CONFIRMADOS POR CRITERIOS CLÍNICO/EPIDEMIOLÓGICOS**
- 👉 Defunciones: **0**
- 👉 Fecha de inicio de brote: **29/11/2022**
- 👉 Caso índice: **06/12/2022**
- 👉 Tasa de ataque: **50% (POBLACION EXPUESTA 6 PERSONAS)**
- 👉 Tasa de letalidad: **0.0%**
- 👉 Fecha probable de cierre de brote: **06/01/2023**



<http://ssm.gob.mx>



Servicios de Salud Morelos



@MorelosSalud

Callejón Borda N°3 Col. Centro C.P. 62000  
Teléfono (777) 312 62 31 / 314 33 36 ext. 222

**Calle Gómez Azcárate No. 205, Col. Lomas de la Selva  
C.P. 62270, Cuernavaca, Morelos. Tel.: 777 102 25 56**